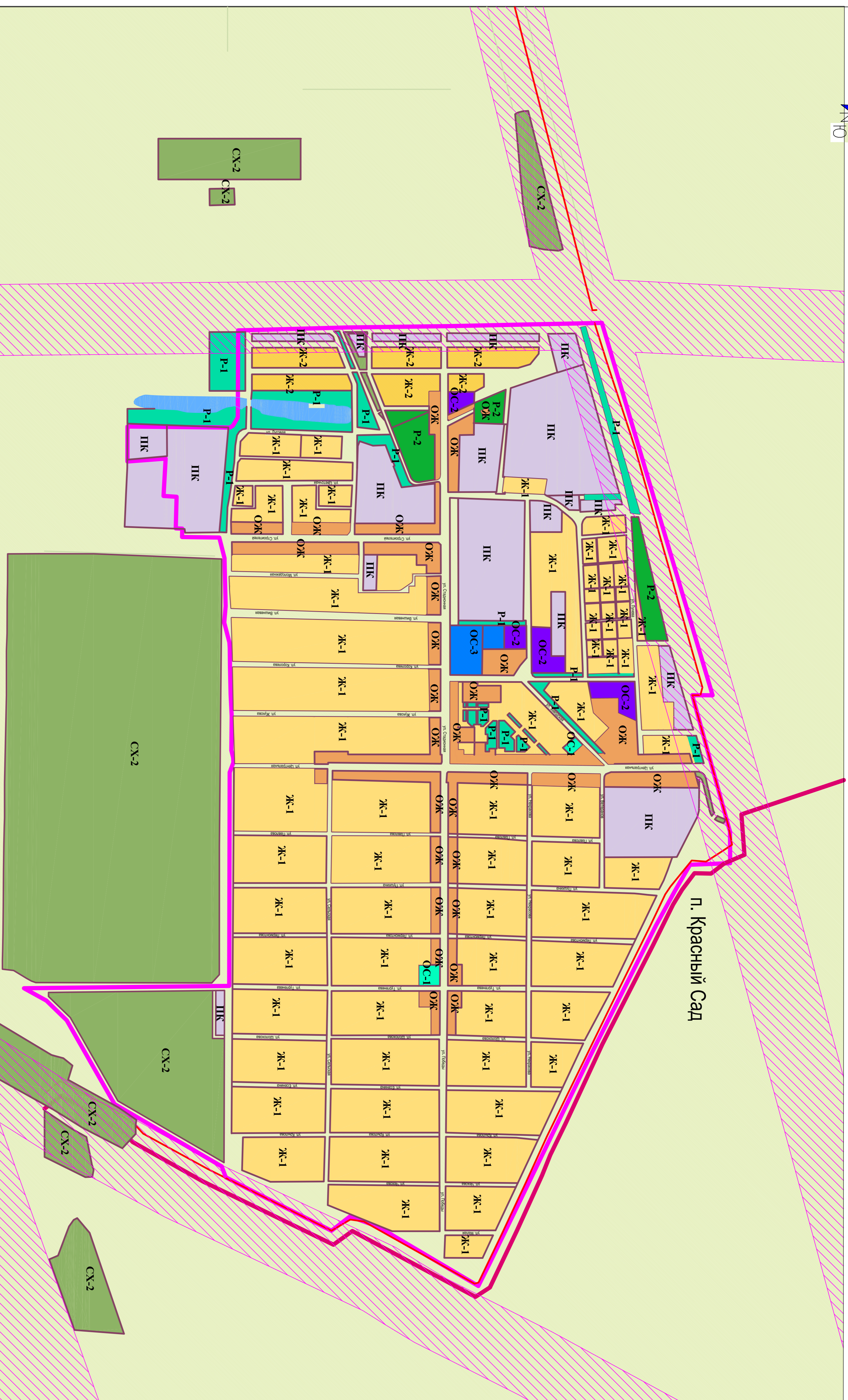
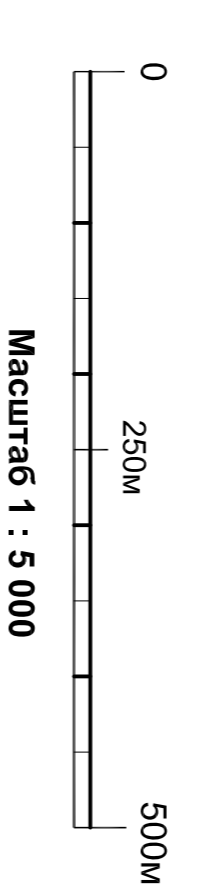


Правила землепользования и застройки
п. Красный Сад, развезда Койсугский Азовского района Ростовской области
 Карта градостроительного зонирования и зон с особыми условиями использования территории, М 1:5 000



- УСЛОВНЫЕ ОБОЗНАЧЕНИЯ**
- Граница Задонского сельского поселения
 - Граница населенных пунктов
 - Граница территориальных зон

- Зоны с особыми условиями использования территории**
- Санитарно-защитная зона
 - Водозащитная зона
 - Прибрежная защитная полоса



ОС-3 Зона спортивного назначения

ПЖК Зона для размещения объектов спортивного назначения

ПЖК Зона производственного и коммунально-складского назначения

Р-1 Зона рекреационного назначения

Р-2 Зона парков, скверов

С-1 Зона ритуального назначения

С-3 Зона зеленых насаждений специального назначения

Территориальные зоны

СХ-1 Зона сельскохозяйственных угодий

СХ-2 Зона сельскохозяйственного использования

ЖК-1 Зона жилой застройки

ЖК-2 Зона развития жилой застройки

ОЖ Зона многофункционального назначения

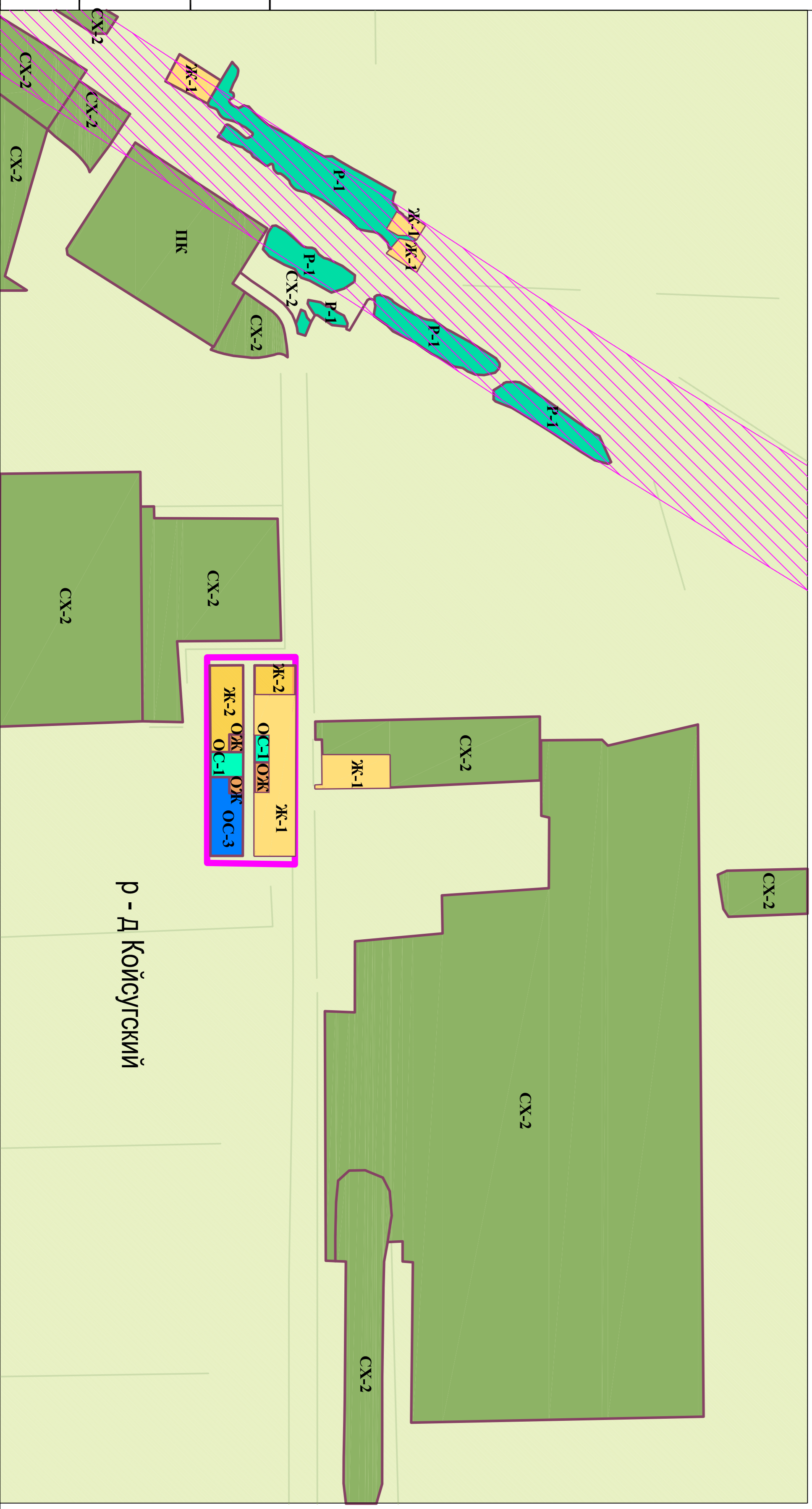
ОС-1 Зона здравоохранения

ОС-2 Зона учебно-образовательного назначения

ОС-3 Зона для размещения объектов здравоохранения

640-ПЗЗ		Правила землепользования и застройки Краснодарского края	
Изм.	Колуч.	Док.	Лист
1			1
ГЛП	Гаврилова Л.А.	Лист	ПЗЗ
АДХ	Гаврилова А.П.	Лист	1
Карта градостроительного зонирования и зон с особыми условиями использования территории п. Красный сад, Р-ав		ООО «СТРОЙИНВЕСТПРОЕКТ»	
Код докум. № 15000			

Изм.№ подп.	Подпись и дата	Взамен ив.№
-------------	----------------	-------------



р - д Койсугский